Albufeira MUNICÍPIO

albufeira'26
CIDADE EUROPEIA DO DESPORTO *EUROPEAN CITY OF SPORT*

Desporto para Todos
Sports for All

visit Algarve Portugal

NAMING SPONSOR:
RUBiS GÁS

ALBUFEIRA
GRAVEL
CHALLENGE

GUIA DE PARTICIPANTE GRAVEL CHALLENGE ALBUFEIRA 2026

Cabreira SOLUTIONS EVENTOS®

PARA CONSEGUIR ACEDER AOS LINKS DESTE DOCUMENTO, POR FAVOR GUARDE O MESMO NO SEU EQUIPAMENTO.

TO ACCESS THE LINKS IN THIS DOCUMENT, PLEASE SAVE IT ON YOUR DEVICE.

NOTA DE BOAS VINDAS

WELCOME NOTE

Propomos-te o espetacular Gravel Challenge, um desafio que convida os participantes a mergulhar numa das vertentes mais entusiasmantes do ciclismo atual, já reconhecida pela UCI – União Ciclista Internacional. Em 2026, esta modalidade continua a crescer e a conquistar adeptos em todo o mundo, combinando destreza técnica e física com a capacidade de orientação e navegação por GPS.

Ao longo de etapas próximas dos três dígitos, este desafio permite ao atleta e ao cicloturista explorar territórios distintos, pensados para tirar o máximo partido da versatilidade das bicicletas gravel. Sempre em contacto direto com a natureza, cada quilómetro é vivido com respeito pelo território, alinhado com o slogan "pegada positiva", promovido em todos os momentos dos eventos com chancela Cabreira Solutions.

O mote mantém-se bem vivo: "Sonha Grande".

Em 2026, continuas a fazer parte de uma vertente que escreve a sua própria história no ciclismo, numa epopeia onde o espírito de aventura, a descoberta e a superação se cruzam a cada pedalada.

We present to you the spectacular Gravel Challenge, an event that invites riders to experience one of the most exciting disciplines in modern cycling, already recognized by the UCI – Union Cycliste Internationale. In 2026, this growing cycling movement continues to attract enthusiasts worldwide, blending technical and physical skills with GPS navigation and route-finding abilities.

Featuring stages approaching three-digit distances, this challenge allows athletes and cycling enthusiasts to explore diverse territories, fully embracing the versatility of gravel bikes. Always in close contact with nature, every kilometre is ridden with respect for the environment, guided by the "positive footprint" philosophy promoted throughout all Cabreira Solutions events.

The challenge is set. The motto remains clear: "Dream Big."

In 2026, you will continue to be part of a discipline that is writing its own story in the world of cycling — a true epic where adventure, discovery, and personal challenge meet with every ride.

ÍNDICE
CONTENTS

NOTA DE BOAS VINDAS **2**
WELCOME NOTE 2
APRESENTAÇÃO **4**
PRESENTATION 4
PROGRAMA **5**
PROGRAM 5
SECRETARIADO **7**
RACE OFFICE 7
BANHOS / EXTRA MASSAGEM **8**
SHOWERS / MASSAGE EXTRA 8
ALOJAMENTO **9**
ACCOMMODATION 9
MECÂNICA E LAVAGEM DE BICICLETAS **10**
MECHANICAL SERVICE AND BIKE WASH 11
OBSERVAÇÕES **12**
OBSERVATIONS 12
GPS E CONTROLO DE TRACKS **13**
GPS AND TRACK CONTROL 13
ETAPAS - AVISOS GERAIS **14**
STAGES – GENERAL NOTICES 15
1ª ETAPA (17-01-2026) **16**
1ST STAGE (17-01-2026) 16
2ª ETAPA (18-01-2026) **17**
2ND STAGE (18-01-2026) 17
ABASTECIMENTOS/REFORÇO ETAPA **18**
FEED ZONES / STAGE SUPPORT 19
PÓDIOS **20**
PODIUMS 20
CATEGORIAS E PRÉMIOS **21**
CATEGORIES AND PRIZES 21
CAMISOLA DE LÍDER **22**
LEADER JERSEY 22
EQUIPAMENTO OFICIAL **23**
OFFICIAL EQUIPMENT 23
ECOSSORTEIO **24**
ECO RAFFLE 24
PRÉMIO BOA-ONDA **25**
GOOD VIBES AWARD 25
SEGURO **26**
INSURANCE 26
CONTACTOS IMPORTANTES **27**
IMPORTANT CONTACTS 27

APRESENTAÇÃO

PRESENTATION

O GRAVEL CHALLENGE é um evento de bicicletas de gravel sem cariz competitivo, com orientação por GPS, aberta à participação de qualquer pessoa com mais de 18 anos de idade (à data do início do evento), de qualquer sexo, ou nacionalidade, sendo cada participante responsável pela sua participação no evento em termos físicos e clínicos.

As etapas decorrem em estrada, caminhos rurais e trilhos na região de Albufeira, fazendo também utilização da via pública, sem interrupção da circulação automóvel nem elementos da organização nos cruzamentos e entroncamentos ao longo de todo o percurso, pelo que todos os participantes devem obrigatoriamente cumprir as regras de trânsito.

GRAVEL CHALLENGE ALBUFEIRA, ocorrerá nos dias 17 e 18 de janeiro na região de Albufeira. O percurso não está marcado, e os participantes devem guiar-se apenas por GPS individual, num percurso obrigatório.

Etapas:
- Dia 17 de janeiro, sábado - Etapa 1 (Partida às 09h10)
- Dia 18 de janeiro, domingo - Etapa 2 (Partida às 09h10)



GRAVEL CHALLENGE is a non-competitive gravel cycling event, GPS-oriented, open to anyone over 18 years of age (as of the event start date), of any gender or nationality. Each participant is fully responsible for their physical and medical fitness to take part in the event.

The stages take place on paved roads, rural paths, and trails in the Albufeira region, also using public roads, with no interruption to motor traffic and no organizational staff present at junctions or intersections throughout the route. Therefore, all participants are required to strictly comply with traffic regulations.

GRAVEL CHALLENGE ALBUFEIRA will take place on January 17 and 18 in the Albufeira region. The route will not be marked, and participants must rely exclusively on their individual GPS devices, following a mandatory course.

Stages:
– January 17 (Saturday) – Stage 1 (Start at 09:10)
– January 18 (Sunday) – Stage 2 (Start at 09:10)

PROGRAMA
PROGRAM

SEXTA-FEIRA| 16 JANEIRO
FRIDAY | JANUARY 16

14H30	ABERTURA DO SECRETARIADO *RACE OFFICE OPENING*
20H00	ENCERRAMENTO SECRETARIADO *RACE OFFICE CLOSING*

SÁBADO | 17 JANEIRO
SATURDAY | JANUARY 17

08H00	ABERTURA DO SECRETARIADO E PADDOCK *RACE OFFICE AND PADDOCK OPENING*
09H00	ABERTURA GRELHAS PARTIDA *START GRIDS OPENING*
09H10	PARTIDA 1ª ETAPA *START OF THE 1ST STAGE*
12H30	INÍCIO ALMOÇO INÍCIO SERVIÇO MECÂNICA *LUNCH START* *MECHANICAL SERVICE START*
13H00	CERIMÓNIA PROTOCOLAR DE LÍDERES – ETAPA 1 *PROTOCOL CEREMONY OF LEADERS – STAGE 1*
16H00	ENCERRAMENTO CONTROLO CHEGADAS PARA TODOS OS ATLETAS ENCERRAMENTO PADDOCK *FINISH CONTROL CLOSING FOR ALL ATHLETES* *PADDOCK CLOSING*

DOMINGO | 18 JANEIRO
SUNDAY | JANUARY 18

08H00	ABERTURA PADDOCK *PADDOCK OPENING*
09H10	PARTIDA 2ª ETAPA *START OF THE 2ND STAGE*
12H30	INÍCIO ALMOÇO *LUNCH START*
13H00	CERIMÓNIA DE PÓDIO E ENTREGA DE PRÉMIOS *PODIUM CEREMONY AND PRIZE GIVING*
16H00	ENCERRAMENTO CONTROLO CHEGADAS PARA TODOS OS ATLETAS ENCERRAMENTO PADDOCK *FINISH CONTROL CLOSING FOR ALL ATHLETES* *PADDOCK CLOSING*

LOCALIZAÇÃO
LOCATION

Largo 25 de Abril,
Praça dos Pescadores,
8200-001 Albufeira

37°5'14.71"N
8°14'56.58"W

SEGUE PARA O LOCAL
GO TO LOCATION

PADDOCK

Largo 25 de Abril,
Praça dos Pescadores,
8200-001 Albufeira

37°5’14.71”N,8°14’56.58”W

SEGUE PARA O LOCAL
GO TO LOCATION

SECRETARIADO *RACE OFFICE*

O secretariado será realizado nos seguintes dias, locais e horários:

The Race Office will operate on the following days, locations, and times:

DIA *DAY*	**ABERTURA** *OPENING*	**ENCERRAMENTO** *CLOSING*	**LOCALIZAÇÃO** *LOCATION*
SEXTA-FEIRA | 16 JANEIRO *FRIDAY | JANUARY 16*	14H30	20H00	Largo 25 de Abril, Praça dos Pescadores, 8200-001 Albufeira 37°5'14.71"N,8°14'56.58"W **SEGUE PARA O LOCAL** *GO TO LOCATION*
SÁBADO | 17 JANEIRO *SATURDAY | JANUARY 17*	8H00	16H00	
DOMINGO | 18 JANEIRO *SUNDAY | JANUARY 18*	8H30	16H00	

Os participantes deverão fazer o seu Check-in no secretariado, nos dias 16 ou 17-01-2026, fazendo-se acompanhar de documento de identificação.

No secretariado serão entregues os seguintes itens aos atletas:
- Kit de participante;
- Frontal (aplicar no guiador da bicicleta) e abraçadeiras;
- Chip de controlo de tempos (está colocado no frontal e é descartável)
- Pulseira (uso obrigatório)

Participants must complete their check-in at the Race Office on January 16 or 17, 2026, and must present a valid identification document.

At the Race Office, athletes will receive the following items:
- *Participant kit*
- *Bike number plate (to be fixed on the handlebar) and cable ties*
- *Timing chip (attached to the number plate and disposable)*
- *Wristband (mandatory to wear)*

BANHOS *SHOWERS*

Os banhos estarão disponíveis nos seguintes horários:

Showers will be available at the following times:

DIA *DAY*	ABERTURA *OPENING*	ENCERRAMENTO *CLOSING*	LOCALIZAÇÃO *LOCATION*
SÁBADO | 17 JANEIRO *SATURDAY | JANUARY 17*	11H00	16H00	Escola Secundária de Albufeira 37°05'39.7"N 8°14'51.7"W
DOMINGO | 18 JANEIRO *SUNDAY | JANUARY 18*	11H00	16H00	SEGUE PARA O LOCAL *GO TO LOCATION*

EXTRA MASSAGEM *MASSAGE EXTRA*

Os atletas que solicitaram o Extra da Massagem deverão dirigir-se ao secretariado após a chegada à meta para agendar o horário da mesma.
A massagem deve ser agendada para o horário mais próximo disponível, de forma a que todos os atletas (que solicitaram o serviço) consigam usufruir do mesmo.

Athletes who requested the Massage Extra must go to the Race Office after crossing the finish line to schedule their massage time.
The massage should be booked for the nearest available time slot, so that all athletes who requested the service are able to benefit from it.

ALOJAMENTO

ACCOMMODATION

Inscrições com extra de Alojamento:
- INATEL Albufeira Hotel, Av. Infante Dom Henrique, 8200-862 Albufeira (37°05'15.3"N 8°14'31.5"W)

O pack selecionado é em regime de alojamento com pequeno almoço e jantar (meia pensão).
A organização do evento não se responsabiliza por perdas ou extravios de bens.

Registrations with Accommodation Extra:
– INATEL Albufeira Hotel, Av. Infante Dom Henrique, 8200-862 Albufeira (37°05'15.3"N 8°14'31.5"W)

The selected package includes accommodation with breakfast and dinner (half board).
The event organisation is not responsible for the loss or misplacement of personal belongings.

MECÂNICA E LAVAGEM DE BICICLETAS

Os participantes que adquiriram o "Extra mecânica de bicicletas", poderão usufruir de lavagem e lubrificação de bicicletas no dia 17 de janeiro após a etapa. A zona de mecânica está situada no INATEL Albufeira Hotel (Coordenadas: 37°05'14.3"N 8°14'34.0"W).

SEGUE PARA O LOCAL

Caso seja necessária a utilização de alguma peça ou acessório para reparação da bicicleta, o participante será primeiramente consultado e informado do valor dos componentes. Caso o atleta dê o aval à colocação dos componentes aconselhados para a reparação, os mesmos serão cobrados aos respetivos atletas, sendo incluída a taxa de IVA legal em vigor.

As bicicletas devem ser recolhidas no dia 17 de janeiro, após o serviço de mecânica ter sido efetuado. Não é feita a guarda das bicicletas.

A bicicleta apenas poderá ser entregue e levantada pelo participante, mediante apresentação da pulseira com o número e letra correspondente ao frontal da bicicleta. Não entrarão/sairão bicicletas na zona de mecânica sem frontal ou que a pessoa que a entregue/levante não apresente a pulseira correspondente. As bicicletas deverão ser entregues sem qualquer pertence pessoal.

Os atletas não poderão permanecer na zona de mecânica sem consentimento da organização.

Caso o atleta não tenha adquirido este extra, existe uma zona no local de meta (no Largo 25 de Abril, Praça dos Pescadores, 8200-001 Albufeira - Coordenadas: 37°5'14.71"N, 8°14'56.58"W) com ponto de água com mangueira, para procederem à lavagem rápida da sua bicicleta.

SEGUE PARA O LOCAL

MECHANICAL SERVICE AND BIKE WASH

Participants who purchased the "Bike Mechanics Extra" may use the bike washing and lubrication service on January 17, after the stage. The mechanics area is located at INATEL Albufeira Hotel (Coordinates: 37°05'14.3"N, 8°14'34.0"W).

GO TO LOCATION

If the use of any parts or accessories is required for bike repair, the participant will first be consulted and informed of the cost of the components. If the athlete authorises the installation of the recommended components, these will be charged to the respective athlete, including the applicable legal VAT rate.

Bicycles must be collected on January 17, after the mechanical service has been completed. Bike storage is not provided.

Bicycles may only be delivered and collected by the participant, upon presentation of the wristband with the number and letter corresponding to the bike number plate. No bicycles will enter or leave the mechanics area without a number plate, or if the person delivering or collecting the bike does not present the corresponding wristband. Bicycles must be delivered without any personal belongings.

Athletes are not allowed to remain in the mechanics area without the organisation's permission.

If the athlete has not purchased this extra, there is a bike wash area at the finish location (Largo 25 de Abril, Praça dos Pescadores, 8200-001 Albufeira – Coordinates: 37°5'14.71"N, 8°14'56.58"W), with a water hose available for quick bike cleaning.

GO TO LOCATION

OBSERVAÇÕES

OBSERVATIONS

Os atletas são OBRIGADOS a:

- Utilizar GPS com bateria completamente carregada (aconselha-se a utilização de bateria extra);
- Levar o telemóvel em todas as etapas, ligado e com bateria completamente carregada;
- Frontal colocado no guiador de forma visível;
- Pulseira de identificação, com contactos de emergência, colocada no pulso;
- Utilizar capacete de ciclismo devidamente homologado.

Aconselha-se a utilização do seguinte material:

- Capa de Chuva e/ou corta vento;
- Câmaras de ar, bomba de ar e desmontas;
- Suplementação líquida e sólida (existem 3 abastecimentos na 1ª e 2ªetapas).

Athletes are REQUIRED to:

- Use a GPS device with the battery fully charged (the use of an extra battery is recommended);
- Carry a mobile phone on all stages, switched on and with a fully charged battery;
- Keep the bike number plate visibly mounted on the handlebar;
- Wear the identification wristband, with emergency contacts, on the wrist;
- Use a properly approved cycling helmet.

It is recommended to use the following equipment:

- Rain jacket and/or windbreaker;
- Inner tubes, pump and tyre levers;
- Liquid and solid nutrition (there are 3 feed stations on both the 1st and 2nd stages.).

GPS E CONTROLO DE TRACKS

Após a chegada à meta, os atletas deverão gravar o percurso efetuado no seu GPS e mantê-lo até ao final do evento.
A validação de percursos e respetivos tempos será efetuada com base na passagem dos pontos intermédios.

Caso sejam detetadas irregularidades nas passagens dos pontos intermédios e/ou nas médias entre os mesmos, será solicitado ao atleta o seu GPS a fim de validar o percurso efetuado.

Informamos que a não entrega do equipamento quando solicitado, ou verificação de track com severos incumprimentos implica a atribuição do mesmo tempo do último atleta (na etapa) acrescido de 30 minutos de penalização.

Em última instância, caso se verifiquem incumprimentos de track de forma recorrente, os atletas poderão ser sancionados com desclassificação.

GPS AND TRACK CONTROL

After crossing the finish line, athletes must save the completed route on their GPS device and keep it until the end of the event.
Route validation and respective times will be carried out based on the passage through intermediate checkpoints.

If irregularities are detected in the passage through intermediate checkpoints and/or in the average speeds between them, the athlete may be asked to present their GPS device in order to validate the route completed.

Please note that failure to present the GPS device when requested, or the verification of a track with serious non-compliance, will result in the assignment of the same time as the last athlete of the stage, plus a 30-minute penalty.

Ultimately, if repeated track non-compliance is detected, athletes may be sanctioned with disqualification.

ETAPAS - AVISOS GERAIS

Os percursos de ambas etapas utilizam vias públicas quer seja em estrada ou fora deestrada, atravessam aldeias e vilas, utilizam acessos que passam por propriedades privadas. O PERCURSO NÃO ESTARÁ FECHADO para a prova e nesse sentido os concorrentes devem ter em consideração o facto de poderem encontrar viaturas, pessoas e animais a circular num e noutro sentido do percurso da prova.

Atravessa ainda muitas estradas e muitas vezes cruza-as na perpendicular. O atravessamento de algumas destas estradas constitui um PERIGO ACRESCIDO para os participantes em prova, quer pela falta de visibilidade quer pela velocidade dos veículos que nelas circulam.
Estes cruzamentos não estarão identificados no terreno, pelo que os participantes deverão ter ESPECIAL CUIDADO e respeitar SEMPRE as regras de trânsito.

Os tracks e mapas Gps serão enviados no dia 12-01-2026, por email, para os endereços informados aquando da inscrição. Caso não receba os percursos por favor contacte a organização.
Os atletas deverão ter os track's carregados no seu GPS antes do evento. No entanto, caso surja alguma dificuldade ou contratempo, existirá um computador no secretariado (dias 16 e 17 de janeiro) onde os atletas poderão descarregar os track's (para que consigam descarregar os track's devem levar o GPS e respetivo cabo).
O Gravel Challenge Albufeira, será guiado por Gps e NÃO existirão marcações no terreno para auxiliar a navegação. Aconselha-se muita atenção aos pontos identificados no GPS como perigosos.

Para que a partida seja efetuada de forma mais fluída, os primeiros quilómetros serão percorridos em asfalto de forma neutralizada. Não haverá policiamento, pelo que se relembra que todos os atletas deverão circular pela direita e cumprir rigorosamente as regras de trânsito.

Todos os sectores de asfalto posteriores não estarão encerrados ao trânsito pelo que os participantes são obrigados a cumprir as regras de trânsito e circular sempre pela direita.
Em ambas as etapas poderão ser atravessadas várias passagens de água e ribeiros. Alguns deles são bastante escorregadios e podem originar quedas graves pelo que se aconselha muita prudência nestes pontos.

Nas zonas de abastecimento e assistência, os atletas irão encontrar água, bebidas isotónicas, bolos, barras energéticas, fruta... Haverá Assistência mecânica básica e serviço de lubrificação.

Caso seja solicitado, os atletas têm de entregar o seu GPS na Zona de Assistência junto ao secretariado.

STAGES – GENERAL NOTICES

The routes of both stages use public roads, whether paved or off-road, pass through villages and towns, and include access roads that cross private properties. THE ROUTE WILL NOT BE CLOSED for the event and, therefore, participants must take into account that they may encounter vehicles, people, and animals travelling in both directions along the race route.

The route also crosses many roads and often does so perpendicularly. Crossing some of these roads represents an INCREASED DANGER for participants, either due to limited visibility or the speed of the vehicles circulating on them.
These crossings will not be marked on the ground, so participants must take SPECIAL CARE and ALWAYS respect traffic rules.

GPS tracks and maps will be sent on 12/01/2026 by email to the addresses provided at the time of registration. If you do not receive the routes, please contact the organisation.

Athletes must have the tracks loaded onto their GPS devices before the event. However, in case of any difficulty or unforeseen issue, a computer will be available at the race office (on 16 and 17 January) where athletes can download the tracks (to do so, they must bring their GPS device and the corresponding cable).

The Gravel Challenge Albufeira will be GPS-guided, and there will be NO course markings on the ground to assist navigation. Participants are strongly advised to pay close attention to the points identified on the GPS as hazardous.

To ensure a smoother start, the first kilometres will be ridden on asphalt under a neutralised start. There will be no police supervision, therefore all athletes are reminded that they must ride on the right-hand side of the road and strictly comply with traffic regulations.

All subsequent asphalt sections will remain open to traffic; therefore, participants are required to comply with traffic regulations and always ride on the right-hand side of the road.

In both stages, several water crossings and streams may be encountered. Some of these can be very slippery and may cause serious falls, so extra caution is strongly advised in these areas.

At the feed and assistance zones, athletes will find water, isotonic drinks, cakes, energy bars, fruit, and more. Basic mechanical assistance and a lubrication service will also be available.

If requested, athletes must hand over their GPS device at the Assistance Zone next to the race office.

1ª ETAPA (17-01-2026)

1ST STAGE (17-01-2026)

A partida da 1ª Etapa será às 09h10, no Largo 25 de Abril, (Praça dos Pescadores) 8200-001 Albufeira, e as grelhas de partida estarão abertas a partir das 09h00.

Coordenadas partida: 37°5'14.71"N, 8°14'56.58"W

Os atletas deverão estar na grelha de partida até às 09h00 para poderem assistir ao briefing da 1ª Etapa.

Distância: 105km | Altimetria: 1850mt D+

The start of Stage 1 will be at 09:10, at Largo 25 de Abril (Praça dos Pescadores), 8200-001 Albufeira, and the start grids will be open from 09:00.

Start coordinates: 37°5'14.71"N, 8°14'56.58"W

Athletes must be in the start grid by 09:00 in order to attend the Stage 1 briefing.

Distance: 105 km | Elevation gain: 1850 m D+

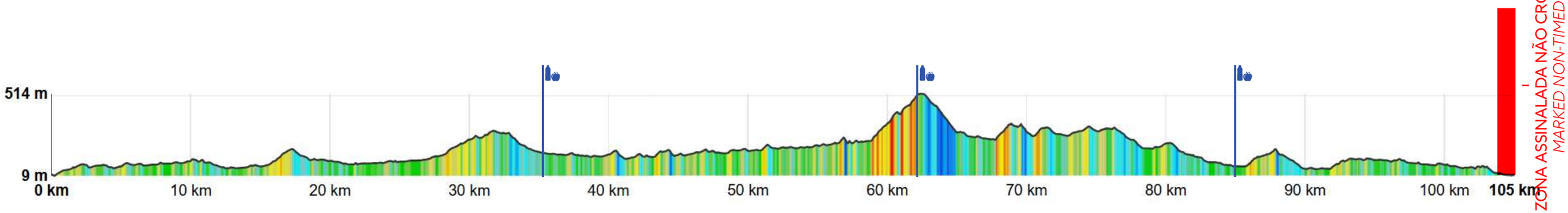

POR QUESTÕES DE SEGURANÇA E À SEMELHANÇA DAQUILO QUE ACONTECEU NAS EDIÇÕES ANTERIORES, O FINAL CRONOMETRADO ESTARÁ LOCALIZADO NO SEGUINTE PONTO:
37°05'40.4"N 8°15'15.6"W

NOTA: APÓS FINALIZAR O PERCURSO CRONOMETRADO, É OBRIGATÓRIO CUMPRIR AS REGRAS DE TRÂNSITO ATÉ À CHEGADA AO PADDOCK.

FOR SAFETY REASONS, and in line with what occurred in previous editions, the timed finish will be located at the following point: 37°05'40.4"N, 8°15'15.6"W

NOTE: After completing the timed course, it is mandatory to comply with traffic rules until reaching the paddock.

2ª ETAPA (18-01-2026)

2ND STAGE (18-01-2026)

A partida da 2ª Etapa será às 09h10, no Largo 25 de Abril, (Praça dos Pescadores) 8200-001 Albufeira, e as grelhas de partida estarão abertas a partir das 09h00.

Coordenadas partida: 37°5'14.71"N, 8°14'56.58"W

Os atletas deverão estar na grelha de partida até às 09h00 para poderem assistir ao briefing da 2ª Etapa.

Distância: 77km | Altimetria: 1052mt D+

The start of Stage 2 will be at 09:10, at Largo 25 de Abril (Praça dos Pescadores), 8200-001 Albufeira, and the start grids will be open from 09:00.

Start coordinates: 37°5'14.71"N, 8°14'56.58"W

Athletes must be in the start grid by 09:00 in order to attend the Stage 2 briefing.

Distance: 77 km | Elevation gain: 1052 m D+

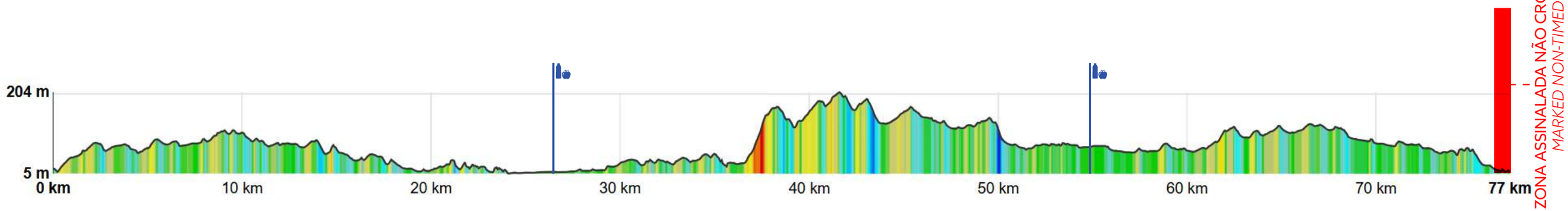

POR QUESTÕES DE SEGURANÇA E À SEMELHANÇA DAQUILO QUE ACONTECEU NAS EDIÇÕES ANTERIORES, O FINAL CRONOMETRADO ESTARÁ LOCALIZADO NO SEGUINTE PONTO:
37°05'40.4"N 8°15'15.6"W

NOTA: APÓS FINALIZAR O PERCURSO CRONOMETRADO, É OBRIGATÓRIO CUMPRIR AS REGRAS DE TRÂNSITO ATÉ À CHEGADA AO PADDOCK.

FOR SAFETY REASONS, and in line with what occurred in previous editions, the timed finish will be located at the following point: 37°05'40.4"N, 8°15'15.6"W

NOTE: After completing the timed course, it is mandatory to comply with traffic rules until reaching the paddock.

ABASTECIMENTOS/REFORÇO ETAPA

Zonas Abastecimento (ZA's):
Aqui, os atletas irão encontrar água, bebidas isotónicas, frutos secos, bolos, fruta...

ETAPA 1:

ZA1: 35,2 km **SEGUE PARA O LOCAL**

ZA2: 62,2 km **SEGUE PARA O LOCAL**

ZA3: 85,3 km **SEGUE PARA O LOCAL**

ETAPA 2:

ZA1: 27,3 km **SEGUE PARA O LOCAL**

ZA2: 55,6 km **SEGUE PARA O LOCAL**

Reforço Etapa:
- No final das Etapas 1 e 2, será disponibilizado a todos os atletas um pack refeição básico (água, massa, pão, fruta);
- Este pack deverá ser levantado no local de PADDOCK.

FEED ZONES / STAGE SUPPORT

Feed Zones (FZSs):
Here, athletes will find water, isotonic drinks, nuts, cakes, fruit, and more.

STAGE 1:

FZ1: 35,2 km GO TO LOCATION

FZ2: 62,2 km GO TO LOCATION

FZ3: 85,3 km GO TO LOCATION

STAGE 2:

FZ1: 27,3 km GO TO LOCATION

FZ2: 55,6 km GO TO LOCATION

Stage Refreshment:
- At the end of Stages 1 and 2, a basic meal pack will be provided to all athletes (water, pasta, bread, fruit);
- This pack must be collected at the PADDOCK.

PÓDIOS *PODIUMS*

PÓDIO *PODIUM*	DIA *OPENING*	HORA *TIME*	TIPO *TYPE*	LOCALIZAÇÃO *LOCATION*
PÓDIO 1 *PODIUM 1*	17-01-2026	13H00	1ª ETAPA *1ST STAGE*	Largo 25 de Abril, Praça dos Pescadores, 8200-001 Albufeira 37°5'14.71"N,8°14'56.58"W
PÓDIO 2 *PODIUM 2*	18-01-2026	13H00	FINAL *FINAL*	SEGUE PARA O LOCAL *GO TO LOCATION*

Os pódios serão realizados nos horários e locais acima descritos.

Para o Pódio 1, deverão comparecer os primeiros classificados de cada categoria, para receberem as camisolas de líder a envergar na etapa;

Para o Pódio 2, deverão comparecer os primeiros, segundos e terceiros classificados de todas as categorias, para receberem o seu troféu e a camisola de líder;

É MUITO IMPORTANTE que na cerimónia de pódio estejam presentes o maior número de atletas, para que se possa celebrar o evento e parabenizar não apenas os vencedores, mas todos os participantes.

The podium ceremonies will take place at the times and locations described above.

For Podiums 1, the first-place athletes of each category must be present to receive the leader jerseys to be worn in the following stage.

For Podium 2, the first-, second-, and third-place athletes of all categories must be present to receive their trophies and the leader jersey.

It is VERY IMPORTANT that as many athletes as possible attend the podium ceremonies, so that the event can be celebrated and recognition given not only to the winners, but to all participants.

CATEGORIAS E PRÉMIOS

CATEGORIES AND PRIZES

Existem as seguintes categorias:

Categories:

SOLO	IDADES *AGE*
Elites Masculinos *Elite Men*	19 a 29 anos *19 - 20 years*
Master 30	30 a 39 anos *30 - 39 years*
Master 40	40 a 49 anos *40 - 49 years*
Master 50	50 a 59 anos *50 - 59 years*
Master 60	60 a 69 anos *60 - 69 years*
Femininas *Women*	--

PRÉMIOS POR ESCALÃO *AGE GROUP PRIZES*	
1º CLASSIFICADO *1st PLACE*	TROFÉU E CAMISOLA DE LÍDER *TROPHY AND LEADER'S JERSEY*
2ª CLASSIFICADO *2nd PLACE*	TROFÉU *TROPHY*
3ª CLASSIFICADO *3rd PLACE*	TROFÉU *TROPHY*

Medalha de Finisher p/ todos finalistas
Finisher medal for all finishers

Partidas:
• 1ª 2ª Etapas: Partida conjunta.

Será efetuada uma classificação separada para cada categoria e uma para a classificação geral. Será efetuada apenas uma única volta ao percurso.

O Gravel Challenge será ganho por aquele que somar o menor tempo no final das etapas (Etapa 1 + Etapa 2).

Os prémios atribuídos pela organização são pessoais e intransmissíveis.

Starts:
• 1st and 2nd Stages: Mass start.

A separate classification will be made for each category, as well as an overall general classification.
Only one lap of the course will be completed.

The Gravel Challenge will be won by the rider with the lowest cumulative time at the end of the stages (Stage 1 + Stage 2).

The prizes awarded by the organisation are personal and non-transferable.

CAMISOLA DE LÍDER *LEADER JERSEY*



ELITES

M30

M40

M50

M60

FEMININAS
WOMEN

JERSEY OFICIAL DO EVENTO (PARA INSCRIÇÕES PAGAS ATÉ 30-11-2025)

OFFICIAL EVENT JERSEY (FOR REGISTRATIONS PAID BY 30-11-2025)

ECOSSORTEIO

ECO RAFFLE

GRAVEL CHALLENGE, em conjunto com o RaceNature ORIGINAL e o XCMS, irá sortear 3 prémios pelos atletas mais preocupados com a natureza. No final do percurso, na zona de secretariado/assistência, os atletas deverão escrever o seu número de frontal em cada embalagem de suplementos vazia que tenham trazido consigo até à meta.

Após isso, o atleta coloca as embalagens vazias, com o seu número de frontal, numa tombola para que depois se proceda ao sorteio.

O sorteio realizar-se-á no dia 18-01-2026, pelas 14h15, durante a cerimónia protocolar de entrega de prémios.

Nota: Quem decidir, por iniciativa própria, recolher embalagens de outros atletas que se encontrem no percurso, poderá igualmente colocar essas embalagens na tombola com o seu número. Com esta medida, pretendemos premiar os atletas preocupados com a natureza.

GRAVEL CHALLENGE, together with RaceNature ORIGINAL and XCMS, will raffle 3 prizes among the athletes who show greater concern for nature.

At the end of the course, in the Race Office/Assistance area, athletes must write their race number on each empty supplement package they have brought with them to the finish line.

Afterwards, the athlete places the empty packages, with their race number, into a "raffle box" so that the draw can take place.

Raffle draw:
January 18, 2026 at 2:15 p.m. – during the official prize-giving ceremony

Note: Any athlete who, on their own initiative, collects packaging left on the course by other athletes may also place it in the raffle box with their own race number.
With this initiative, we aim to reward athletes who care about nature.

PRÉMIO BOA-ONDA

GOOD VIBES AWARD

GRAVEL CHALLENGE, em conjunto com o RaceNature ORIGINAL e o XCMS irá premiar os atletas mais BOA ONDA de todo o evento.

PROCEDIMENTO:
Os participantes serão avaliados por 3 elementos da organização, a designar.

Para a atribuição destes prémios, serão tidos em conta os seguintes critérios:
• Comportamento desportivista;
• Atitude descontraída e bem disposta do participante;
• Espírito de entreajuda;
• Comportamento ecossustentável.

Os prémios serão entregues durante a cerimónia protocolar de entrega de prémios, no dia 18-01-2026, a partir das 14h15.

GRAVEL CHALLENGE, together with RaceNature ORIGINAL and XCMS, will award the most good-vibes riders of the entire event.

Procedure:
Participants will be evaluated by three members of the organisation, to be appointed.

For the attribution of these awards, the following criteria will be taken into account:
• Sportsmanship;
• Relaxed and positive attitude;
• Team spirit and willingness to help others;
• Eco-sustainable behaviour.

The awards will be presented during the official prize-giving ceremony on January 18, 2026, starting at 2:15 p.m.

SEGURO

INSURANCE

Para os atletas com inscrição como não federados, a organização providencia um seguro de acidentes pessoais, com as seguintes coberturas capitais por pessoa:

- Morte por Acidente 32.437,50 Euros
- Invalidez Permanente por Acidente 32.437,50 Euros
- Despesas de Tratamento por acidente 5.190,00 Euros
- Despesas de Funeral por acidente 2.700,00 Euros
- Franquias p/ pessoa 90,00Euros (suportada pelo atleta segurado)

Caso exista alguma ocorrência, o atleta deve obrigatoriamente comunicar à organização no próprio dia, para que seja registado em ata final de prova, e possa ser integrado no seguro de prova (caso tenha subscrito o mesmo).

O seguro subscrito funciona em regime de contrarreembolso, e todas as faturas deverão ser enviadas à posterior ao mediador de seguro que encaminhará a situação.

For athletes registered as non-federated, the organisation provides personal accident insurance with the following coverage amounts per person:

Death by accident: 32,437.50 euros
Permanent disability by accident: 32,437.50 euros
Medical treatment expenses due to accident: 5,190.00 euros
Funeral expenses due to accident: 2,700.00 euros
Excess per person: 90.00 euros (borne by the insured athlete)

In the event of an incident, the athlete must inform the organisation on the same day so that it can be recorded in the official event report and included in the event insurance (if subscribed).

The insurance operates on a reimbursement basis, and all invoices must be submitted afterwards to the insurance broker, who will handle the process.

CONTACTOS IMPORTANTES
IMPORTANT CONTACTS

EMERGÊNCIA EM PROVA (organização) (*RACE EMERGENCY (organisation)*)
+351 964 506 856

EMERGÊNCIA *(EMERGENCY)*
112

Centro de Saúde ALBUFEIRA *(Albufeira Health Centre)*
+351 289 598 400

Bombeiros Voluntários de Albufeira *(Albufeira Volunteer Firefighters)*
+351 289 586 333

GNR - Subdestacamento Territorial de Albufeira *(GNR – Albufeira Territorial Sub-Station)*
+351 289 590 790

ALBUFEIRA
GRAVEL
CHALLENGE

POR FAVOR, GRAVA O CONTACTO DE EMERGÊNCIA NO TEU TELEMÓVEL

PLEASE SAVE THE EMERGENCY CONTACT ON YOUR MOBILE PHONE

O CONTACTO ESTÁ SEMPRE COLOCADO NO FRONTAL

THE CONTACT IS ALWAYS DISPLAYED ON THE NUMBER PLATE

Explore o seu lado
mais aventureiro.
SKODA
5SN S903

SPECIALIZED

S-WORKS CRUX

A Leveza do Gravel

Cabreira
SOLUTIONS
EVENTOS
WWW.CABREIRASOLUTIONS.COM
EU E TU, JUNTOS NUMA AVENTURA